
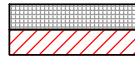



Isikliku kasutusõiguse alad

IKÕ ala pos nr plaanil	Kinnistu registriosa nr	Katastriüksuse tunnus, nimi ja sihtotstarve	Asukoht riigitee (nr ja nimi) suhtes (lõigu algus ja lõpp)	Ala pindala	Ehitis/tehnovõrk
1	10254150	89001:024:0005 Viimsi-Rohuneeme tee Transpordimaa 100%	11251 Viimsi-Rohuneeme tee km 3,09 - 3,09	16 m ²	Jalgtee
2	10254150	89001:024:0005 Viimsi-Rohuneeme tee Transpordimaa 100%	11251 Viimsi-Rohuneeme tee km 3,23 - 3,24	10 m ²	Jalgtee

- Tingmärgid:**
-  Katastriüksuse piir
 -  Proj. jalgtee
IKÕ seadmise ala jalgtee rajamiseks
 -  Positsiooni number

Märkused:

1. Koordinaadid on L-Est 97 süsteemis, kõrgused EH2000 süsteemis.
2. Informatiivsed kinnistute piirid Maa-ametist 01.08.2023.
(Topo-geodeetiline uurimistöö, Rakendusgeodeesia ja Ehitusgeoloogia Inseneribüroo OÜ, 2023)

Projekteerija Urmas Muru URMAS MURU OÜ	T 56482999 urmasmuru@gmail.com Reg.nr.1241885, MTR: EEP002612
Objekti nimi, aadress, staadium Viimsi Vabaõhumuuseumi ekspositsiooni- ja teenindushoone, EP Rohuneeme tee 53A Pringi k. Viimsi v. Harju mk.	Too nr 038
Joonis Isikliku kasutusõiguse seadmise plaan M1:500 (A3)	kp/v 11.04.2024
	lk 01